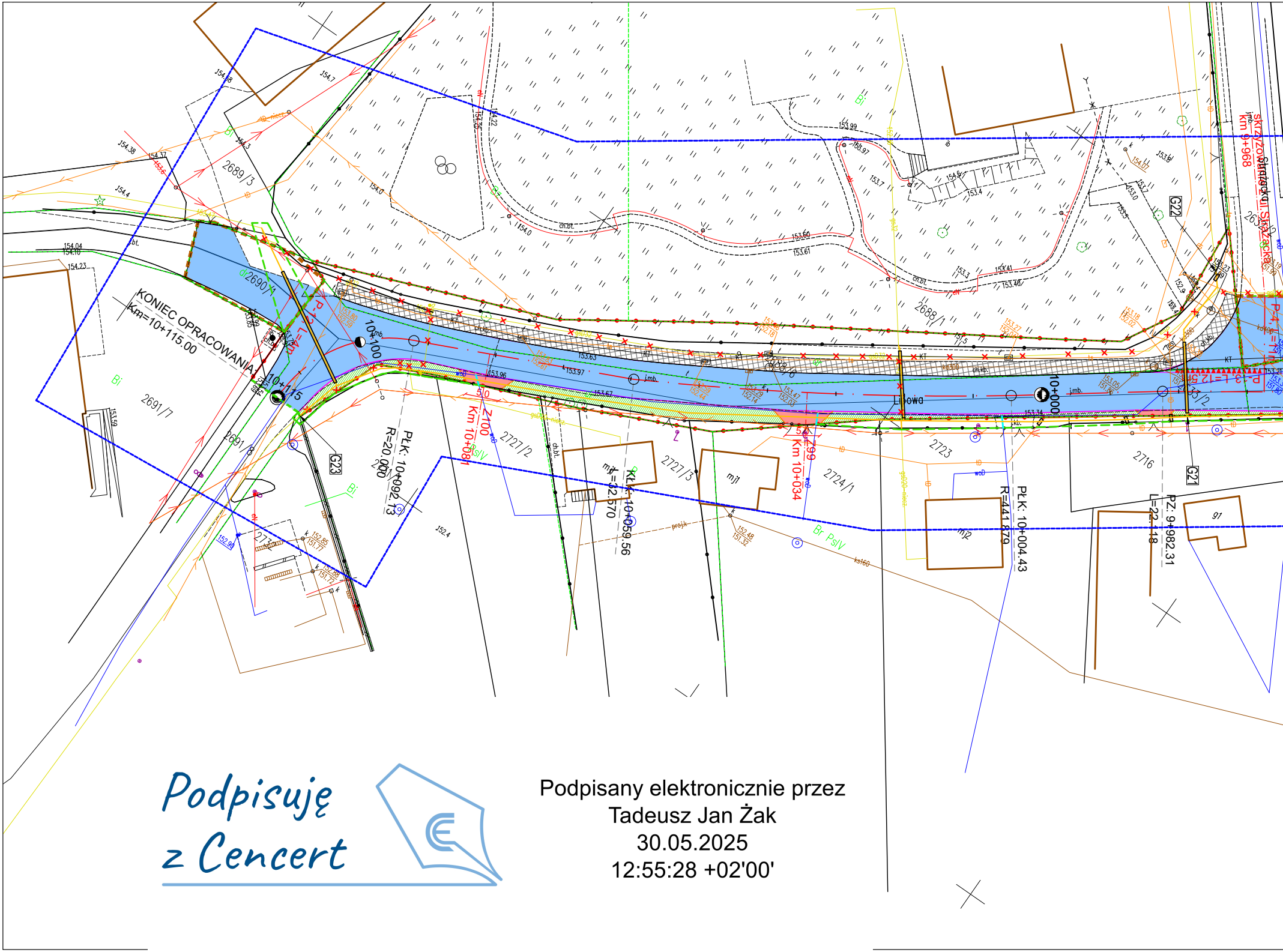
KONIEC OPRACOWANIA
Km=10+115.00
10+115
10+100
10+000
Lipowa
PŁK: 10+092.13
R=20.00
PŁK: 10+059.56
R=32.570
PŁK: 10+004.43
R=441.879
PZ: 9+982.31
L=22.18
Km 10+081
Km 10+034
skrzyżowanie z ul. Strażacką
km 9+968
P-3 L=12.58
G21
G22
G23
2689/3
2690/1
2691/7
2691/8
2688/1
2727/2
2727/3
2724/1
2723
2716
mj1
mj2
g1
Bi
Br PsIV

Podpisuję z Cencert

Podpisany elektronicznie przez
Tadeusz Jan Żak
30.05.2025
12:55:28 +02'00'

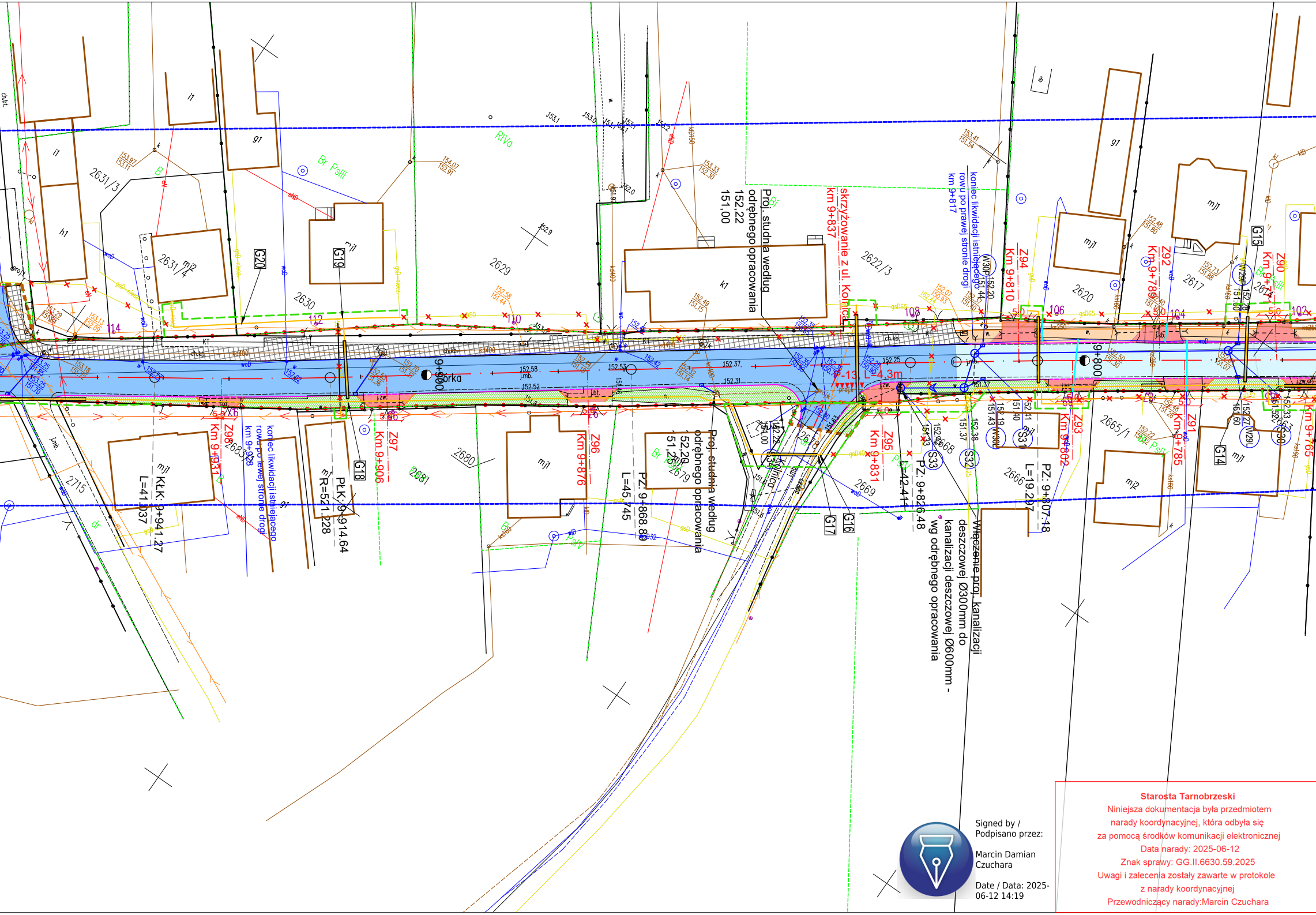

Proj. studnia według odrębnego opracowania
152,22
151,00
skrzyżowanie z ul. Kolejową
km 9+837
koniec likwidacji istniejącego rowu po prawej stronie drogi
km 9+817
koniec likwidacji istniejącego rowu po lewej stronie drogi
km 9+928
Proj. studnia według odrębnego opracowania
Włączenie proj. kanalizacji deszczowej Ø300mm do kanalizacji deszczowej Ø600mm - wg odrębnego opracowania
Km 9+931
Km 9+906
Km 9+876
Km 9+831
Km 9+810
Km 9+802
Km 9+789
Km 9+785
Km 9+774
Km 9+765
Z98
Z97
Z96
Z95
Z94
Z93
Z92
Z91
Z90
KŁK: 9+941.27
L=41.037
PŁK: 9+914.64
R=521.228
PZ: 9+868.80
L=45.745
PZ: 9+826.48
L=42.441
PZ: 9+807.18
L=19.297
9+900
9+800
Górka
ul. Kolejowa
L=4.3m
G20
G19
G18
G17
G16
G15
G14
S33
S32
S31
S30
W30L
W29L
W29P
2631/3
2631/4
2630
2629
2622/3
2620
2617
2614
2680
2681
2683
2679
2669
2668
2666
2665/1
2715
114
112
110
108
106
104
102
Br PsIII
RIVa

Signed by /
Podpisano przez:

Marcin Damian
Czuchara

Date / Data: 2025-06-12 14:19

Starosta Tarnobrzeski
Niniejsza dokumentacja była przedmiotem
narady koordynacyjnej, która odbyła się
za pomocą środków komunikacji elektronicznej
Data narady: 2025-06-12
Znak sprawy: GG.II.6630.59.2025
Uwagi i zalecenia zostały zawarte w protokole
z narady koordynacyjnej
Przewodniczący narady:Marcin Czuchara

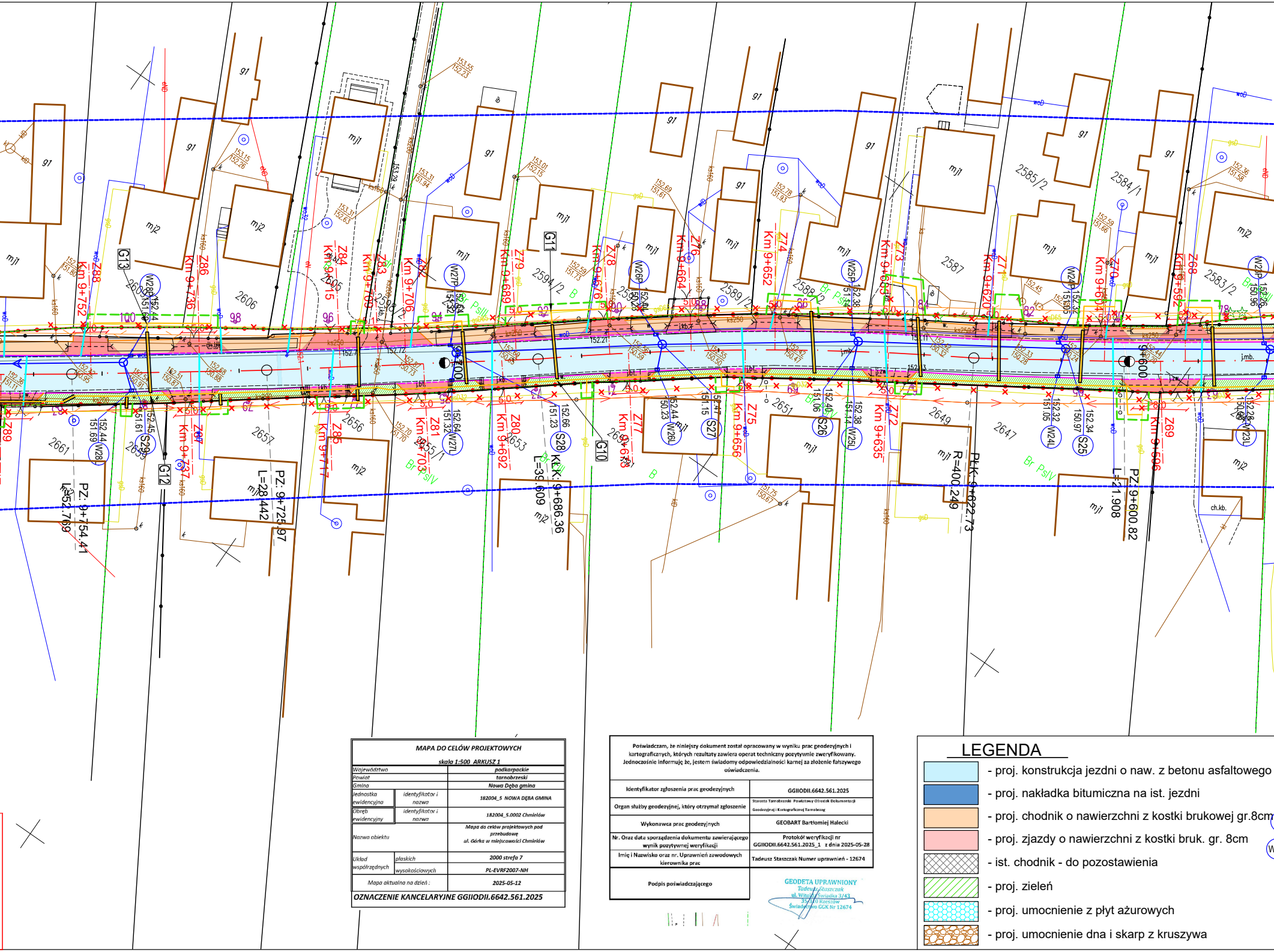
PŁK: 9+622.73
R=400.249
KŁK: 9+686.36
L=39.609
PZ: 9+725.97
L=28.442
PZ: 9+754.41
L=52.769
PZ: 9+600.82
L=21.908
2606
2605
2598/2
2594/2
2589/2
2588/2
2587
2585/2
2584/1
2583/2
2661
2659
2657
2656
2655/1
2653
2651
2649
2647
Br PsIV
mj1
mj2
g1
ch.kb.
j.mb.

MAPA DO CELÓW PROJEKTOWYCH

skala 1:500 ARKUSZ 1

Województwo		podkarpackie
Powiat		tarnobrzeski
Gmina		Nowa Dęba gmina
Jednostka ewidencyjna	identyfikator i nazwa	182004_5 NOWA DĘBA GMINA
Obręb ewidencyjny	identyfikator i nazwa	182004_5.0002 Chmielów
Nazwa obiektu		Mapa do celów projektowych pod przebudowę ul. Górka w miejscowości Chmielów
Układ współrzędnych	płaskich	2000 strefa 7
	wysokościowych	PL-EVRF2007-NH
Mapa aktualna na dzień :		2025-05-12

OZNACZENIE KANCELARYJNE GGIIODII.6642.561.2025

Poświadczam, że niniejszy dokument został opracowany w wyniku prac geodezyjnych i kartograficznych, których rezultaty zawiera operat techniczny pozytywnie zweryfikowany. Jednocześnie informuję że, jestem świadomy odpowiedzialności karnej za złożenie fałszywego oświadczenia.

Identyfikator zgłoszenia prac geodezyjnych	GGIIODII.6642.561.2025
Organ służby geodezyjnej, który otrzymał zgłoszenie	Starosta Tarnobrzeski Powiatowy Ośrodek Dokumentacji Geodezyjnej i Kartograficznej Tarnobrzeg
Wykonawca prac geodezyjnych	GEOBART Bartłomiej Halecki
Nr. Oraz data sporządzenia dokumentu zawierającego wynik pozytywnej weryfikacji	Protokół weryfikacji nr GGIIODII.6642.561.2025_1 z dnia 2025-05-28
Imię i Nazwisko oraz nr. Uprawnień zawodowych kierownika prac	Tadeusz Staszczak Numer uprawnień - 12674
Podpis poświadczającego	

GEODETA UPRAWNIONY
Tadeusz Staszczak
ul. Witolda Świadka 3/43
35-310 Rzeszów
Świadectwo GGK Nr 12674

LEGENDA

- - proj. konstrukcja jezdni o naw. z betonu asfaltowego
- - proj. nakładka bitumiczna na ist. jezdni
- - proj. chodnik o nawierzchni z kostki brukowej gr.8cm
- - proj. zjazdy o nawierzchni z kostki bruk. gr. 8cm
- - ist. chodnik - do pozostawienia
- - proj. zieleń
- - proj. umocnienie z płyt ażurowych
- - proj. umocnienie dna i skarp z kruszywa

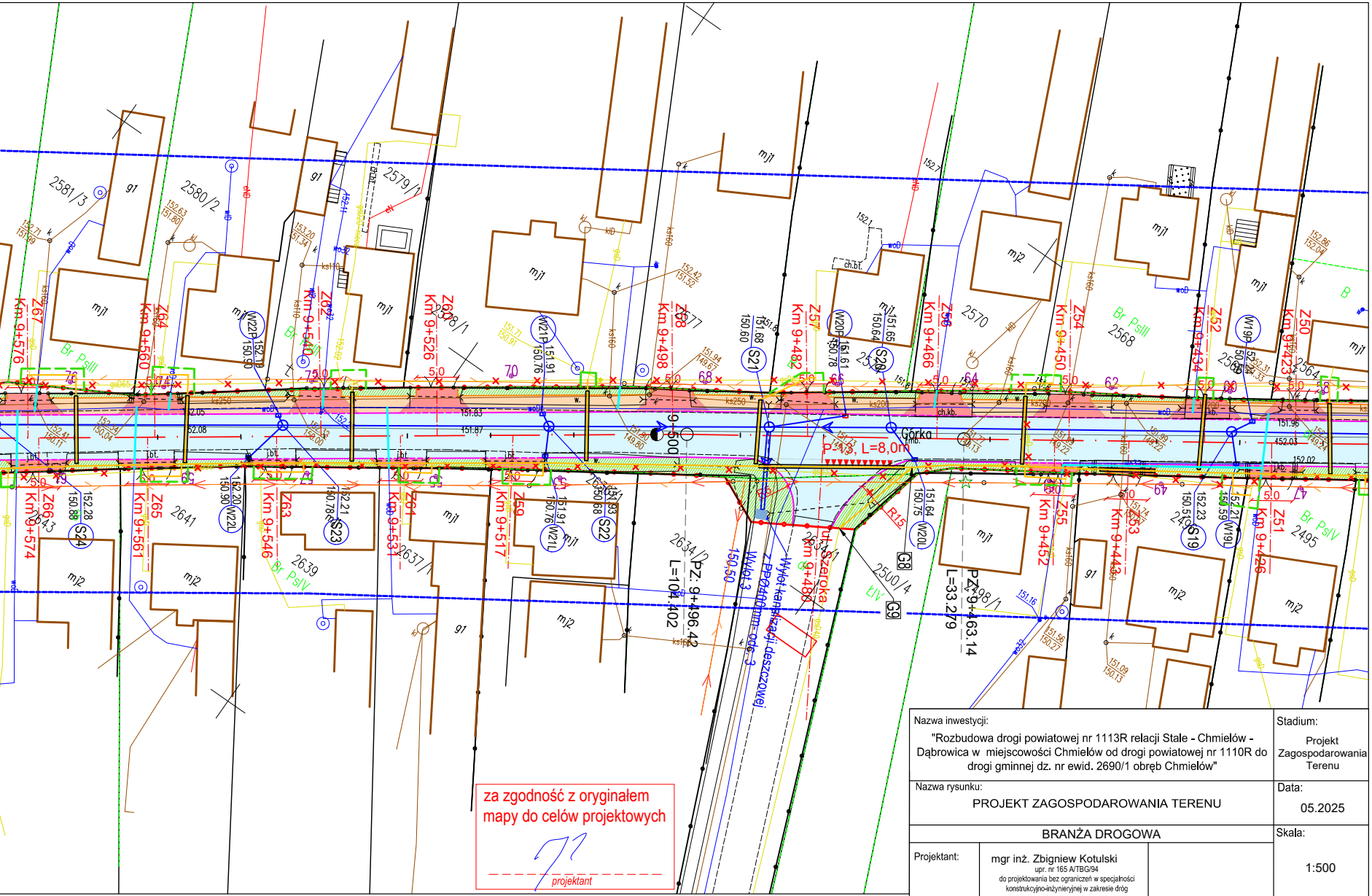
Km 9+576
Z67
Km 9+560
Z64
Km 9+546
Z62
Km 9+526
Z60
Km 9+498
Z58
Km 9+482
Z57
Km 9+466
Z56
Km 9+450
Z54
Km 9+434
Z52
Km 9+423
Z50
Km 9+574
Z66
Km 9+561
Z65
Z63
Km 9+531
Z61
Km 9+517
Z59
Km 9+486
Km 9+452
Z55
Km 9+443
Z53
Km 9+426
Z51
S21
S20
S19
S22
S23
S24
W22P
W21P
W20P
W19P
W22L
W21L
W20L
W19L
2581/3
2580/2
2579/1
2578/1
2577
2570
2568
2566
2564
2643
2641
2639
2637/1
2634/2
2634/1
2500/4
2498/1
2495
mj1
mj2
g1
Br PsIII
Br PsIV
ŁIV
Górka
P-13, L=8,0m
R15
G8
G9
PZ: 9+496.42
L=104.402
PZ: 9+463.14
L=33.279
Wylot 3
Wylot kanalizacji deszczowej z PPØ400mm ode. 3
ul. Szeroka

za zgodność z oryginałem
mapy do celów projektowych

projektant

- proj. obrzeże betonowe 8x30cm
- proj. krawężnik betonowy 15x30cm
- proj. krawężnik betonowy 15x30cm obniżony
- proj. kanalizacja deszczowa PPØ300mm
- S5 151.95 150.74 - proj. studnia Ø1200mm
- W5P 151.93 150.84 - proj. wpusty deszczowe typu ulicznego kl.D400 wraz z przykanalikiem z rury PPØ200mm
- PROJEKTOWANE RURY OSŁONOWE PE100 SDR17,6 *średnice i długości wg rysunku*
- proj. przebudowa gazociągu
- istn. gazociąg do unieczynnienia
- proj. przebudowa przyłączy wodociągowych
- PROJ. RURA OSŁONOWA DWUDZIELNA zabezpieczenie istn. przewodów energetycznych i telekomunikacyjnych
- linia rozgraniczająca teren inwestycji
- istn. granica pasa drogowego DP 1110R
- linie rozgraniczające teren inwestycji niewywołująca skutku podziału nieruchomości (nie dzieląca)
- 2-2639 - działki przeznaczone do podziału
- Z7 Km 9+024 - proj. zjazd do posesji
- granica terenu niezbędnego dla obiektów budowlanych z obowiązku przebudowy innych dróg publicznych
- granica terenu niezbędnego dla obiektów budowlanych z obowiązku budowy urządzeń wodnych
- granica terenu niezbędnego dla obiektów budowlanych ze względu na przebudowę sieci uzbrojenia terenu

Nazwa inwestycji: "Rozbudowa drogi powiatowej nr 1113R relacji Stale - Chmielów - Dąbrowica w miejscowości Chmielów od drogi powiatowej nr 1110R do drogi gminnej dz. nr ewid. 2690/1 obręb Chmielów"		Stadium: Projekt Zagospodarowania Terenu
Nazwa rysunku: PROJEKT ZAGOSPODAROWANIA TERENU		Data: 05.2025
BRANŻA DROGOWA		Skala: 1:500
Projektant:	mgr inż. Zbigniew Kotulski upr. nr 165 A/TBG/94 do projektowania bez ograniczeń w specjalności konstrukcyjno-inżynieryjnej w zakresie dróg	
Sprawdzający:	mgr inż. Tadeusz Żak upr. nr 167A/Tbg/93 do projektowania bez ograniczeń w specjalności konstrukcyjno-inżynieryjnej w zakresie dróg i mostów	
Opracował:	mgr inż. Damian Tęcza upr. nr PDK/0073/POOD/24 do projektowania bez ograniczeń w specjalności inżynieryjnej drogowej	Nr rysunku: 2.2
BRANŻA SANITARNA		
Projektant:	inż. Anna Mianowska upr. nr PDK/0237/PWOS/12 do projektowania i kierowania robotami budowlanymi bez ograniczeń w specjalności instalacyjnej w zakresie sieci, instalacji i urządzeń cieplnych, wentylacyjnych, gazowych, wodociągowych i kanalizacyjnych	
Sprawdzający:	inż. Krzysztof Buczyński upr. nr 142/TBG/98 do projektowania i kierowania robotami budowlanymi bez ograniczeń w specjalności instalacyjnej w zakresie sieci, instalacji i urządzeń cieplnych, wentylacyjnych, gazowych, wodociągowych i kanalizacyjnych	